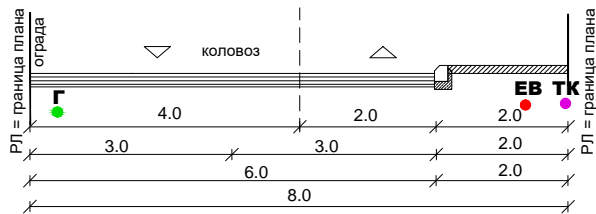
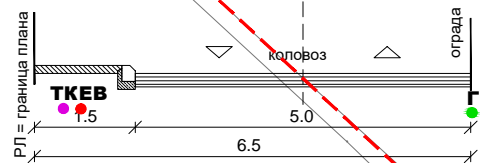


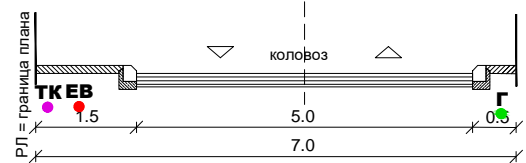
Попречни профили  
ПОПРЕЧНИ ПРОФИЛ 1 - 1



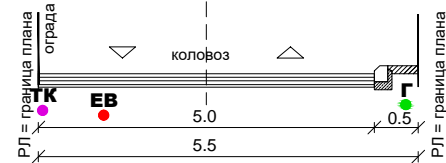
ПОПРЕЧНИ ПРОФИЛ 2 - 2



ПОПРЕЧНИ ПРОФИЛ 3 - 3



ПОПРЕЧНИ ПРОФИЛ 4 - 4



Постојећа  
ТС 10/0,4kV  
G209

ЛЕГЕНДА:

- граница обухвата Плана
- граница катастарске парцеле
- број катастарске парцеле
- регулациона линија
- линија коловоза

Електроенергетска мрежа и објекти:

- Постојећи надземни водови 1 kV који се укидају
- Планирана подземни и надземни вод. 10kV и 1kV
- Планирана ТС 10/0,4 kV
- Постојећа ТС 10/0,4 kV G209


Телекомуникациона мрежа и објекти:

- Постојећи ТК линија која се укида
- Планирани ТК кабл (оптички, армирани...)
- Планирана Базна станица

Гасоводна мрежа и објекти:

- Планирани полиетиленски гасовод (P=1+4 bar-a)

ПЛАН ДЕТАЉНЕ РЕГУЛАЦИЈЕ ДЕЛА КО ВРЧИН,  
ОПШТИНА ГРОЦКА

Носилац израде плана:	ОПШТИНСКА УПРАВА ГРАДСКЕ ОПШТИНЕ ГРОЦКА Булевар ослобођења 39, Гроцка	
Наручилац израде плана:	SAN LORENZO DOO BEOGRAD Краља Петра бр. 58/6, Београд	
Обрађивач:		БГ АРХ д.о.о. Београд Обилићев венац бр. 26, Београд
Одговорни урбаниста:	Бисерка Митровић, дипл.инж.арх.	
Број карте:	06	Број листа: 01
Размера:	1:1000	Датум: VII 2025. г.
Назив прилога: <b>ПЛАНИРАНА ЕЛЕКТО, ТТ И КДС МРЕЖА</b>		